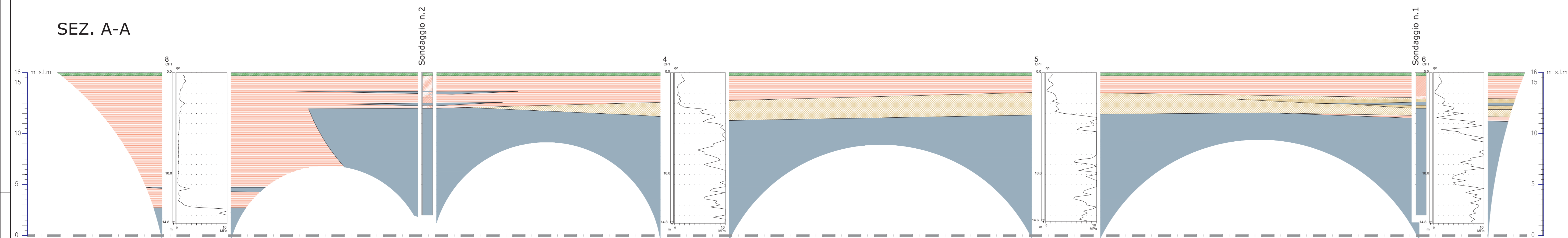
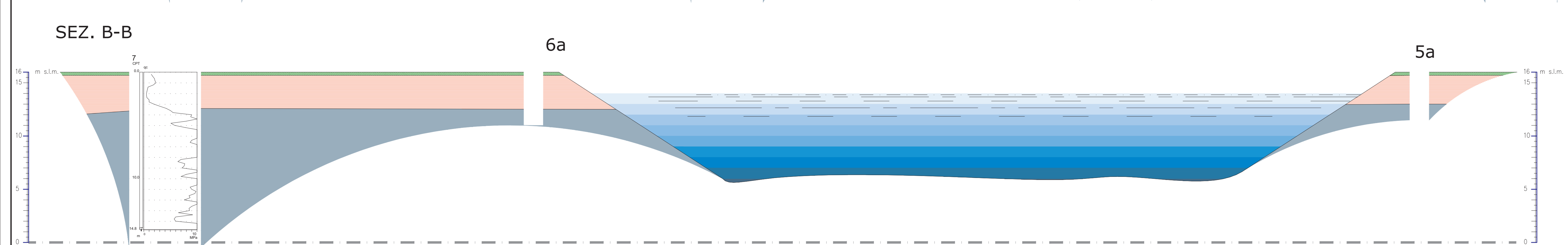


SEZ. A-A

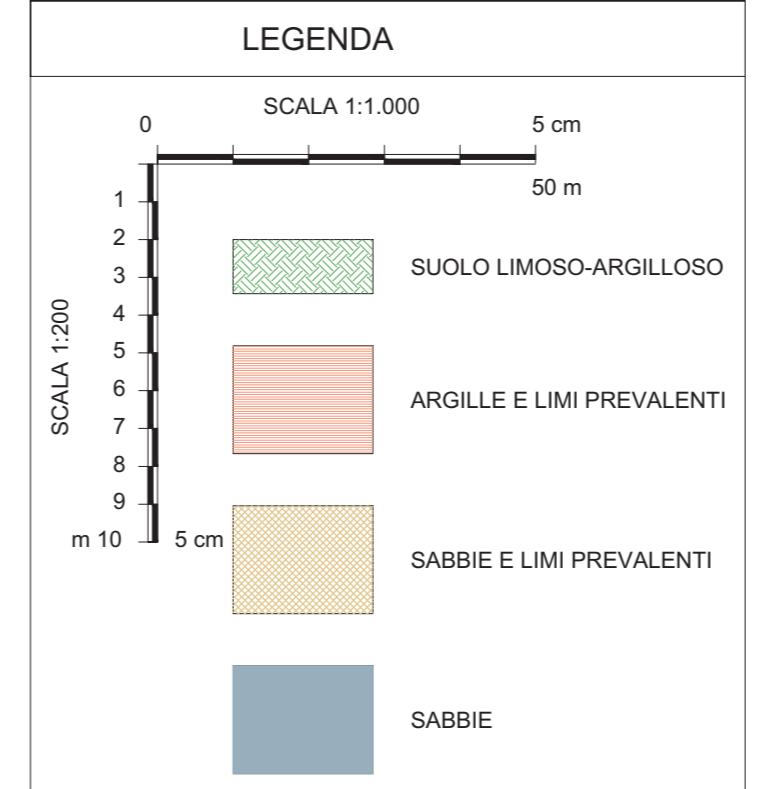


SEZ. B-B

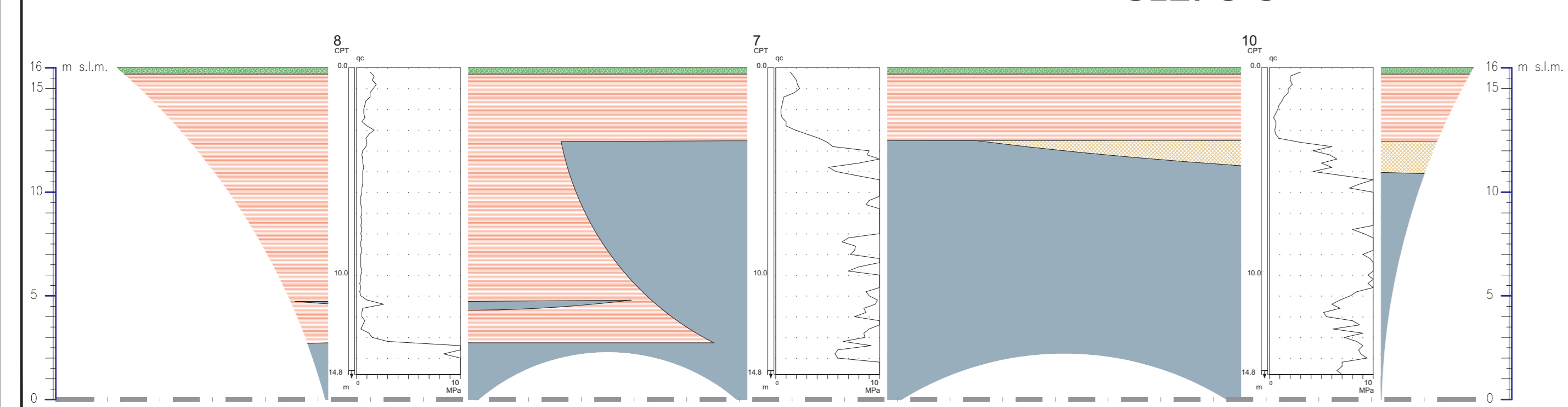


6a

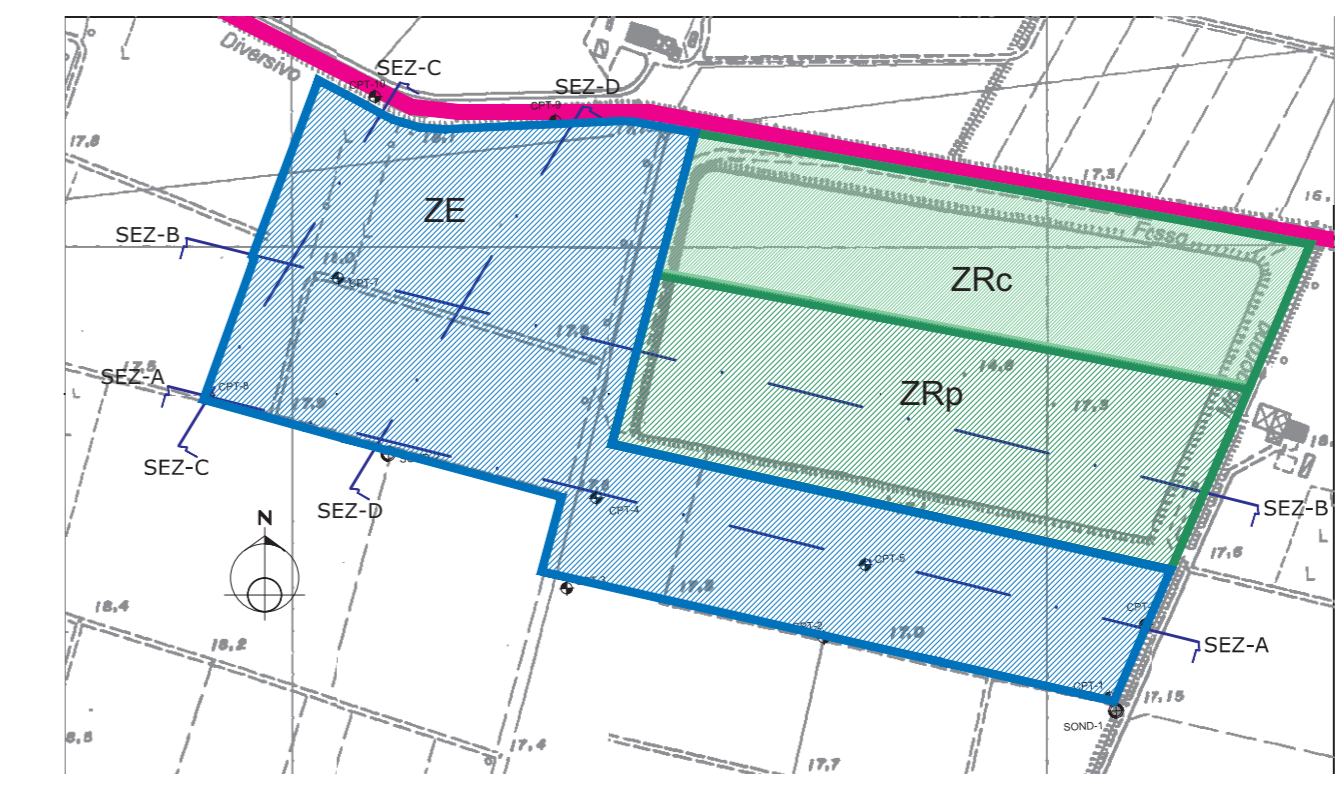
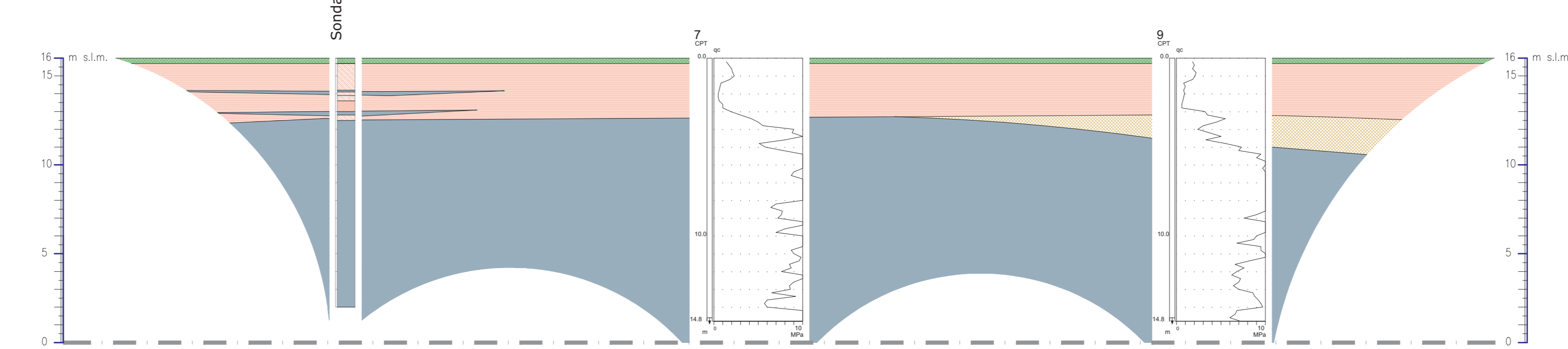
5a



SEZ. C-C



SEZ. D-D



PROGETTAZIONE GENERALE
STUDIO BININI ARCHITETTI & INGEGNERI ASSOCIATI
 via Gazzata 4
 Reggio Emilia
 Dott. Ing. Tiziano Binini
 Dott. Arch. Marco Dentì
 Dott. Ing. Isabella Calti

CONSULENZA GEOLOGICA E GEOTECNICA
GEOLOG s.c.
 via Emilia all'Angelo 14
 Reggio Emilia
 Dott. Geol. Massimo Casali

CONSULENZA E PROGETTAZIONE AMBIENTALE
Dott.ssa For. Paola Romoli
 via Palestro 20
 Reggio Emilia

Committente:	COMUNE DI REGGIOLO	368
Customer:		Pratica
Progetto:	P.A.E. - PIANO DELLE ATTIVITA' ESTRATTIVE DEL COMUNE DI REGGIOLO	1:1.000/200
Project:		Scala
Oggetto:	SEZIONI STRATIGRAFICHE INTERPRETATIVE	TAV.08
Subject:	MODIFICATA IN ACCOGLIMENTO DELIBERA DI GIUNTA PROVINCIALE n.166 DEL 30/05/06	Tavola
Aggiornamenti:		
02		
01	Revisione	CSL-BCC CLS DNT 22-06-2006
00	Emissione	CLS-BCC CLS DNT 09-01-2006
	Oggetto	Redazione Verifica Approvazione Data
STUDIO BININI ARCHITETTI & INGEGNERI ASSOCIATI Via Gazzata, 4 - 42100 Reggio Emilia - tel. 0522/580578-580586 fax 0522/580557 - e-mail: studio.binini@studiodinini.it - C.F. P.IVA 01943790350		
Ing. Tiziano Binini Arch. Silvio Binini Arch. Marco Dentì Ing. Giovanni Frati		

Provincia di Reggio Emilia
PIAF
 PIANO INFRAREGIONALE DELLE ATTIVITA' ESTRATTIVE
VARIANTE SPECIFICA 2014
 con valore di PAE del Comune di Reggio Emilia
POLO PO107 MARGONARA

IL PRESIDENTE DELLA PROVINCIA
 GIAMMARIA MANGHI

IL CONSIGLIERE DELEGATO
 ALLA PIANIFICAZIONE TERRITORIALE
 ALESSIO MAMMI

LA DIRIGENTE
 SERVIZIO PIANIFICAZIONE TERRITORIALE
 arch. ANNA CAMPEOL

Adottato dal Consiglio Provinciale con atto n° 54 del 12/06/2014
 Approvato dal Consiglio Provinciale con atto n° 14 del 03.06.2016

ALLEGATO A0 ter/a6
QUADRO CONOSCITIVO SEZIONI STRATIGRAFICHE INTERPRETATIVE